

## Factura Pequeño Contribuyente

AXEL BYRON, GARCIA MORÁN

Nit Emisor: 90680529

AXEL GARCIA

2 CALLE 1-0 RESIDENCIAL SAN CARLOS, zona 16, Guatemala,  
GUATEMALA

NIT Receptor: 3440958

Nombre Receptor: INSTITUTO GEOGRAFICO NACIONAL

NÚMERO DE AUTORIZACIÓN:

4905440D-FFBB-470D-859E-9D5E842CA989

Serie: 4905440D Número de DTE: 4290463501

Numero Acceso:

Fecha y hora de emisión: 28-abr-2023 07:58:09

Fecha y hora de certificación: 03-abr-2023 07:58:09

Moneda: GTQ

#No	B/S	Cantidad	Descripcion	Precio/Valor unitario (Q)	Descuentos (Q)	Otros Descuentos(Q)	Total (Q)	Impuestos
1	Servicio	1	Por Servicios Técnicos prestados al Instituto Geográfico Nacional según Contrato Administrativo No. 2023-1-3-1396 correspondiente al mes de abril de 2023.	6,000.00	0.00	0.00	6,000.00	
TOTALES:					0.00	0.00	6,000.00	

\* No genera derecho a crédito fiscal

# CANCELADO

Datos del certificador

Superintendencia de Administracion Tributaria NIT: 16693949



Ing. Oscar Cruz Ramos  
Subdirector General  
con funciones temporales  
Instituto Geográfico Nacional



Licda. Pahola Méndez M  
Directora  
Instituto Geográfico Nacional



**"Contribuyendo por el país que todos queremos"**

## Información del DTE



### Régimen de Factura Electrónica en Línea Verificación de Documento Tributario Electrónico

Factura Pequeño Contribuyente (FPEQ)	
EMISIÓN	
Fecha Emisión:	28/04/2023 07:58:09
Emisor:	90680529 - AXEL BYRON, GARCIA MORÁN
Establecimiento:	1 - AXEL GARCIA
Receptor:	3440958 - INSTITUTO GEOGRAFICO NACIONAL
Monto Total:	GTQ 6,000
No. de acceso:	
CERTIFICACIÓN	
Autorización:	4905440D-FFBB-470D-859E-9D5E842CA989
Serie:	4905440D
Número del DTE:	4290463501
ACEPTACIÓN SAT	
Acuse de recibo:	FCID202320230403T07:58:0906:004905440DFFBB470D859E9D5E842CA989
Fecha de la consulta: 03/04/2023 07:59:32	

NOTA: Si la información no coincide con el documento que tiene en su poder, denúncielo aquí:

<https://portal.sat.gob.gt/portal/denuncias/>

## INFORME MENSUAL DE ACTIVIDADES

**PERIODO:** ABRIL 2023  
**REGLÓN:** 029 "OTRAS REMUNERACIONES DE PERSONAL TEMPORAL"  
**OBJETO:** "SERVICIOS TÉCNICOS PARA COLABORAR EN LA DIGITALIZACIÓN DE INFORMACIÓN Y DIVERSAS ACTIVIDADES DE LA DIVISIÓN DE INFORMACIÓN GEOGRÁFICA"  
**TIPO DE SERVICIO:** TÉCNICOS  
**PRESTADO EN:** INSTITUTO GEOGRÁFICO NACIONAL  
**NO. DEL CONTRATO:** 2023-1-3-1396  
**PLAZO DEL CONTRATO:** DEL 03 DE ENERO AL 30 DE ABRIL DE 2023.

---

En cumplimiento a la cláusula segunda del Contrato Administrativo número 2023-1-3-1396 suscrito con mi persona, presento ante usted el informe mensual de actividades realizadas:

### ACTIVIDADES DESARROLLADAS Y RESULTADOS OBTENIDOS:

1. **Servicios Técnicos Para Colaborar En La Digitalización De Datos De Toponimia Recolectados A Través De Recorridos De Campo u Otras Fuentes de Información Geográfica De Los Municipios Que Le Sean Asignados.**

**Actividad:** Colaboré solicitando certificaciones del ordenamiento territorial a diferentes municipalidades del departamento de Quetzaltenango, a través de oficios y vía correo electrónico.

**Resultados:** Registro de las certificaciones del ordenamiento territorial enviadas por las municipalidades de Ostuncalco, Palestina De Los Altos, San Francisco La Unión y San Martín Sacatepéquez del departamento de Quetzaltenango, para la actualización de la información de la base de datos de Toponimia del IGN.

2. **Servicios técnicos para colaborar en actividades de digitalización y comparación de certificaciones del ordenamiento territorial enviadas por las distintas municipalidades del país para la actualización e ingreso a la base de datos de toponimia.**

**Actividad:** Colaboré en la digitalización y comparación de la certificación enviada por la municipalidad de San Antonio Palopó del departamento de Sololá.

**Resultados:** Registro de las certificaciones del ordenamiento territorial para la actualización de la información de la base de datos de Toponimia del IGN.

3. **Servicios técnicos para colaborar en la consolidación, cuantificación y digital de datos recolectados y transcripción de informe detallado de actividades realizadas en recorridos de campo que le sean asignadas.**

**Actividad:** Colaboré en el ingreso de información de campo a la base de datos digital.

**Resultados:** Ingreso a la base de datos de los nombres de lugares poblados comparados en campo de municipios del departamento de Santa Rosa.



4. **Servicios técnicos para colaborar en la transcripción y digitalización de información e informes respecto al área urbana de los departamentos que le sean asignados.**

**Actividad:** Colaboré en la digitalización de datos obtenidos en campo a la base de datos del área urbana.

**Resultados:** Integración y digitalización de los trabajos realizados en campo sobre el uso y cobertura del suelo urbano de municipio de palín del departamento de Escuintla.

5. **Servicios técnicos en otras actividades que le sean asignadas.**

**Actividad:** Colaboré vía telefónica y correos electrónicos a usuarios que solicitaron información a través de información pública.

**Resultados:** Se proporciono Información Temática que generó la División de información Geográfica acorde a la base de datos de los archivos.

**Actividad:** Colaboré en la visita de reconocimiento convocada por la Comisión Interinstitucional de Investigación Hidro-Oceanográfica para el 2023.

**Resultados:** Planificación previa al levantamiento batimétrico en el Canal de Chiquimulilla para dragados.

**Actividad:** Colaboré en la visita de reconocimiento en el Comando Naval del Pacifico en apoyo al INSIVUMEH.

**Resultados:** Ubicación aproximada de los puntos propuestos para la instalación de mareógrafo y de sensor sísmico, así mismo los puntos de marca.

**Actividad:** Colaboré en la tercera reunión ordinaria de la CIIOH realizada en Antigua Escuela Politécnica.

**Resultados:** Ampliar conocimientos respecto al Proyecto del Levantamiento de la Línea de Costa Litoral pacífico y el Proyecto de Levantamiento Batimétrico Rio Dulce.

**Actividad:** Colaboré en la convocatoria del consejo científico de la junta y secretaría ejecutiva de la coordinadora nacional para la reducción de desastres -CONRED-.


**Resultados:** Análisis del consejo respecto al del expediente identificado como "Proyecto Hacienda de las Flores Kilometro 14.5 carretera al Pacifico, Villa Nueva, Guatemala" en cuanto a resultados de los documentos presentados.


**Actividad:** Colaboré en la reunión virtual con IGV-IPGH.


**Resultados:** Análisis de la maqueta de la nueva plataforma creada por miembros del Comité de Geografía del Instituto Panamericano de Geografía e Historia –IPGH, datos a través de la plataforma Open Street Maps, para el estudio de los lugares poblados.

**Actividad:** Reuniones virtuales de trabajo sobre SDG Data Alliance Guatemala Meeting, con el Profesional John Kedar.

**Resultados:** Ampliar conocimientos respecto a Tendencias futuras en Gestión de la información geoespacial.

F.   
Axel Byron Garcia Morán  
DPI: 1642525090101  
Teléfono: 42164848

F.   
Ing. Oscar Cruz Ramos  
Subdirector General IGN  
con funciones temporales



F.   
Licda. Pahola Méndez Mata  
Directora  
Instituto Geográfico Nacional



## INFORME FINAL DE ACTIVIDADES

**PERIODO:** DEL 03 DE ENERO AL 30 DE ABRIL DE 2023  
**REGLÓN:** 029 "OTRAS REMUNERACIONES DE PERSONAL TEMPORAL"  
**OBJETO:** "SERVICIOS TÉCNICOS PARA COLABORAR EN LA DIGITALIZACIÓN DE INFORMACIÓN Y DIVERSAS ACTIVIDADES DE LA DIVISIÓN DE INFORMACIÓN GEOGRÁFICA"  
**TIPO DE SERVICIO:** TÉCNICOS  
**PRESTADO EN:** INSTITUTO GEOGRÁFICO NACIONAL  
**NO. DEL CONTRATO:** 2023-1-3-1396  
**PLAZO DEL CONTRATO:** DEL 03 DE ENERO AL 30 DE ABRIL DE 2023.

---

En cumplimiento a la cláusula segunda del Contrato Administrativo número 2023-1-3-1396 suscrito con mi persona, presento ante usted el informe final de actividades realizadas:

### ACTIVIDADES DESARROLLADAS Y RESULTADOS OBTENIDOS:

#### 1. Servicios Técnicos Para Colaborar En La Digitalización De Datos De Toponimia Recolectados A Través De Recorridos De Campo u Otras Fuentes de Información Geográfica De Los Municipios Que Le Sean Asignados.

**Actividad:** Colaboré solicitando certificaciones del ordenamiento territorial a diferentes municipalidades del departamento de Quetzaltenango, a través de oficios y vía correo electrónico.

**Resultados:** Registro de las certificaciones del ordenamiento territorial enviadas por las municipalidades de Ostuncalco, Palestina De Los Altos, San Francisco La Unión, San Martín Sacatepéquez, Almolonga, Cajolá, Cantel, Colimba y Concepción Chiquirichapa, EL Palmar, Génova y Huitán del departamento de Quetzaltenango; Cahabón, Lanquín, Panzós, Raxruhá, San Cristóbal Verapaz y Tactic del departamento de Alta Verapaz; para la actualización de la información de la base de datos de Toponimia del IGN.

#### 2. Servicios técnicos para colaborar en actividades de digitalización y comparación de certificaciones del ordenamiento territorial enviadas por las distintas municipalidades del país para la actualización e ingreso a la base de datos de toponimia.

**Actividad:** Apoyé en la digitalización y comparación de la certificación enviada por la municipalidad de San Antonio Palopó del departamento de Sololá.

**Resultados:** Registro de las certificaciones del ordenamiento territorial para la actualización de la información de la base de datos de Toponimia del IGN.

**Actividad:** Colaboré en la elaboración del plan de trabajo de la segunda fase de la actualización de toponimia.

**Resultados:** Rectificación y validación de lugares poblados, para el trabajo a realizar en campo de los municipios de Barberena, Casillas, San Rafael Las Flores y Nueva Santa Rosa del departamento de Santa Rosa.



3. **Servicios técnicos para colaborar en la consolidación, cuantificación y digital de datos recolectados y transcripción de informe detallado de actividades realizadas en recorridos de campo que le sean asignadas.**

**Actividad:** Colaboré en el ingreso de información de campo a la base de datos digital.

**Resultados:** Ingreso a la base de datos de los nombres de lugares poblados comparados en campo de los municipios de Chiquimulilla, Guazacapán, Cuilapa y Oratorio del departamento de Santa Rosa.

4. **Servicios técnicos para colaborar en la transcripción y digitalización de información e informes respecto al área urbana de los departamentos que le sean asignados.**

**Actividad:** Colaboré en la digitalización de datos obtenidos en campo a la base de datos del área urbana.

**Resultados:** Integración y digitalización de los trabajos realizados en campo sobre el uso y cobertura del suelo urbano de municipio de palín del departamento de Escuintla y del municipio de Coatepeque del departamento de Quetzaltenango.

**Actividad:** Colaboré en ingreso de información de campo a la base de datos digital.

**Resultados:** Ingreso a la base de datos de los nombres de lugares poblados comparados en campo de los municipios de Cuilapa, Chiquimulilla, Guazacapán del departamento Santa Rosa.

5. **Servicios técnicos en otras actividades que le sean asignadas.**

**Actividad:** Colaboré vía telefónica y correos electrónicos a usuarios que solicitaron información a través de información pública.

**Resultados:** Se proporciono Información Temática que generó la División de información Geográfica acorde a la base de datos de los archivos.

**Actividad:** Colaboré en la elaboración de respuestas a las distintas solicitudes ingresadas a la División de información Geográfica.

**Resultados:** Ordenar la documentación de oficios, certificaciones y listados de lugares poblados enviados y recibidos por las distintas municipalidades del país.

**Actividad:** Colaboré en la reunión de la CIIOH realizada en Antigua Escuela Politécnica.

**Resultados:** Ampliar conocimientos respecto a antecedentes, normas, acuerdos y proyectos de a la Comisión Interinstitucional de Investigación Hidro-Oceanográfica para el 2023.

**Actividad:** Colaboré en la convocatoria del consejo científico de la junta y secretaría ejecutiva de la coordinadora nacional para la reducción de desastres -CONRED-.

**Resultados:** Análisis del consejo respecto al del expediente identificado como "Ciudad Reformadores" en cuanto a resultados de los documentos presentados.

**Actividad:** Colaboré en la reunión virtual con IGV-IPGH.

**Resultados:** Análisis de la maqueta de la nueva plataforma creada por miembros del Comité de Geografía del Instituto Panamericano de Geografía e Historia –IPGH, datos a través de la plataforma Open Street Maps, para el estudio de los lugares poblados.

**Actividad:** Colaboré en la visita de reconocimiento convocada por la Comisión Interinstitucional de Investigación Hidro-Oceanográfica para el 2023.

**Resultados:** Planificación previa al levantamiento batimétrico en el Canal de Chiquimulilla para dragados.

**Actividad:** Colaboré en la visita de reconocimiento en el Comando Naval del Pacífico en apoyo al INSIVUMEH.

**Resultados:** Ubicación aproximada de los puntos propuestos para la instalación de mareógrafo y de sensor sísmico, así mismo los puntos de marca.

**Actividad:** Colaboré en la tercera reunión ordinaria de la CIIOH realizada en Antigua Escuela Politécnica.

**Resultados:** Ampliar conocimientos respecto al Proyecto del Levantamiento de la Línea de Costa Litoral pacífico y el Proyecto de Levantamiento Batimétrico Rio Dulce.


**Actividad:** Colaboré en la convocatoria del consejo científico de la junta y secretaría ejecutiva de la coordinadora nacional para la reducción de desastres -CONRED-.


**Resultados:** Análisis del consejo respecto al del expediente identificado como "Proyecto Hacienda de las Flores Kilometro 14.5 carretera al Pacífico, Villa Nueva, Guatemala" en cuanto a resultados de los documentos presentados.

**Actividad:** Reuniones virtuales de trabajo sobre SDG Data Alliance Guatemala Meeting, con el Profesional John Kedar.

**Resultados:** Ampliar conocimientos respecto a Tendencias futuras en Gestión de la información geoespacial.

F.   
Axel Byron Garcia Morán  
DPI: 1642525090101  
Teléfono: 42164848

F.   
Ing. Oscar Cruz Ramos  
Subdirector General IGN  
con funciones temporales



F.   
Licda. Pahola Méndez Mata  
Directora  
Instituto Geográfico Nacional

